























km	úsek	místo	Co dál
0	0	Mýtnice Demerje	Zaplatit lupen (nebo pípnout ENC) za dálnici A1
2,9	2,9	Mýtnice Lučko 	Minout mýtnici a řadit se úplně vpravo směr Slavonski Brod – Budapest po A3
4,9	2,0	Čvor Lučko 	Zařadit se na A3 a pokračovat směr Varaždin
23,4	18,5	Čvor 6 Ivanja Reja 	Držet se vpravo směr Budapest, Varaždin po A4/E65
24,7	1,3	Čvor 6 Ivanja Reka 	Držet se v levých pruzích přímo na Varaždin po A4 /E65
43,7	19,0	Mýtnice Sv. Helena	Vyfasovat lupen na A4 nebo pípnout ENC a jet
114,9	71,2	Mýtnice Goričan	Zaplatit za A4 a pokračovat za exit 1
117,9	3,0	Nečíslovaný výjezd 	Držet se vpravo na exit označený pro nákladní auta po D3
119,7	1,8	Celnice starý Goričan	Pokračovat přímo
120,1	0,4	Státní hranice HR/H 	Vynulovat počítadlo kilometrů a pokračovat po silnici 7 směr Letenye
0	0		
0,3	0,3	celnice Letenye 	Pokračovat po 7 směr Budapest - Letenye
1,1	0,8	kruhák před Letenye 	Druhým výjezdem směr Budapest – Letenye po 7
3,6	2,5	centrum Letenye 	Opustit 7 vlevo na 7538 směr Lenti a pak se držet přímo
11,6	8,0	Muraszemenye – Aligvár 	Mírně vlevo, zůstat na hlavní 7538 směr Lenti
19,9	8,3	kruhák u dálnice Tornyiszentmiklós 	Prvním výjezdem pokračovat po 7538 směr Lenti
20,3	0,4	Tornyiszent-Miklós 	Odbočit vpravo směr Lenti a pokračovat po 7538
27,3	7,0	Kerkateskánd 	Pokračovat po hlavní vlevo směr Lenti
33,6	6,3	Kruhák v Lenti 	2.výjezdem směr Csesztreg, Körménd po 7416
41,0	6,4	Křižovatka v polích 	Křižení se silnicí 86: dát přednost a pokračovat rovně na 7416 směr Bajánsenye
52,0	11,0	Kerkáfalva 	Pokračovat přímo po 7417 směr Nagyrákos
59,8	7,8	Nagyrákos 	Za železničním viaduktem odbočit vlevo na hlavní 7411 směr Öriszentpéter
62,8	3,0	Öriszentpéter kruhák 	Druhým výjezdem pokračovat po 7453 směr Szentgotthárd
77,7	14,9	Csörötnék kruhák 	Prvním výjezdem po 7453 směr Rönök

81,0	2,3	Rönök 	Dát přednost a vjet vlekna 8 směr Szentgotthárd
88,9	7,9	Rábafüzés celnice	Pokračovat přímo, po 8
89,0	0,2	St.hranice H/A	Na parkovišťátku vynulovat počítadlo km!
0	0		
0,2	0,2	Heiligenkreuz celnice	Dál po B65/E66 směr Fürstenfeld, Ilz
28,8	28,6	Hainfeld bei Ilz 	Za Shellkou odbočit vlevo na přivaděč k A2 směr Wien
177	148,2	Wien - Knoten Kaisermühlen 	Na A23 se řadit vpravo a druhým výjezdem odbočit na A22 směr Stockerau, Znojmo, Praha
208	31	Knoten Stockerau	Pokračovat přímo z A22 na S3 směr Hollabrunn, Znojmo
234	26	Hollabrunn Nord	Pokračovat přímo z S3 na B303 směr Znojmo
256	22	Hraniční přechod A/CZ Hatě	Začíná nejhorší úsek cesty domů

...a dál už z paměti.

Celkem to dělá 465 km, norm. 5:36'

Upozornění: v Rakousku je zpoplatněno 201 km z uvedené trasy, známka nutná.

V Maďarsku se trasa vyhýbá zpoplatněným úsekům, tedy modrému značení, vše vede po zeleně značených silnicích bez poplatku.