




















km	úsek	místo	Co dál
0	0	Státní hranice CZ/A 	Pokračovat po silnici B303 směr Wien
20,8	20,8	Kruhák před Hollabrunnem 	Opustit prvním výjezdem směr Wien
25,5	4,7	MÚK Hollabrunn-Süd 	Pokračovat přímo na S3 – zpoplatněná silnice: <b>ZNÁMKA!</b>
46,1	20,6	Knoten Stockerau 	Pokračovat přímo na A22 směr Wien
75,6	29,5	Knoten Wien - - Kaisermühlen 	Před exitem 0A22 se řadit vpravo směr Graz
76,0	0,4	Knoten Wien - - Kaisermühlen 	Vyjet na most, zařadit se na A23 směr Graz a <b>nedržet se v pravém</b> pruhu (někde nečekaně odbočuje do města)
88	12	Knoten Wien – - Inzersdorf 	Pokračovat přímo, dálnice mění číslo na A2, směr Graz
226	138	Exit 138A2 Ilz/Fürstenfeld 	Opustit dálnici A2 a pokračovat k B65
226,9	0,9	Nájezd na B65 	Odbočit vlevo po B65 směr Großwilfersdorf - Fürstenfeld
255,9	29,0	St.hranice A / H	Na parkovištiátku vynulovat počítadlo km! Dál po 8/E66
0	0		
8	8	Rönök 	Odbočit vpravo na 7453 směr Öriszentpéter
11,3	3,3	Kruhák Csörötnék 	Pokračovat 2. výjezdem po 7453 směr Öriszentpéter
26,6	15,3	Kruhák Öriszentpéter 	Pokračovat 2. výjezdem po 7411 směr Zalalövö
29,7	3,1	Nagyrákos 	Opustit 7411 vpravo na 7417 směr Szatta, Kerkafalva
37,6	7,9	Kerkafalva	Pokračovat přímo z 7417 na 7416 směr Lenti
48,5	10,9	Křižovatka s 85 v polích	Pokračovat přímo přes 85 směr Lenti
96,7	38,8	Odbočka v polích 	Odbočit vlevo na Lenti po 7416
55,4	6,9	Kruhák v Lenti 	2. výjezdem směr Letenye, Tornyiszentmiklós po E653, 7538
69	14,6	Tornyiszentmiklós 	Odbočit vlevo směr Dobri, Letenye po 7538
69,3	0,3	Tornyiszentmiklós 	2. výjezdem pokračovat směr Dobri po 7538
86	17,7	Letenye město 	Vjet vpravo na silnici 7 směr Letenye hraniční přechod
88,4	2,4	Kruhák u dálnice 	Pokračovat po zelené 7 směr Zágráb/Zagreb/Letenye st.hr.
89,4	1,0	Hraniční přechod HU	Je sice předem značený pro kamiony, ale pro osobáky jsou vyhrazené levé pruhy
89,7	0,3	<b>Státní hranice HU/HR</b>	Vynulovat počítadlo kilometrů!

0	0		
0,35	0,35	Hraniční přechod HR	Starý Goričan, pokračovat po D3
1,55	1,2	Nájezd na A4	Držet se vpravo na dálnici směr Rijeka, Zagreb, Čakovec
5,1	3,6	Mýtnice Goričan	Vyzvednout lupen (nebo projet na ENC) a pokračovat po A4
77,6	72,5	Mýtnice Sv. Helena	Zaplatit lupen (nebo pípnout ENC) a pokračovat po A4 směr Split, Rijeka
95,6	18	Čvor Ivanja Reka	Držet se přímo směr Ljubljana, Split, Rijeka
97,5	1,9		Zařadit se na A3 směr Ljubljana, Split, Rijeka
117	19,5	Čvor Zagreb – Lučko	Držet se vpravo směr A1 Rijeka / Split
119,5	2,5	Mýtnice Lučko	Vzít lupen na dálnici A1 a pokračovat směr Split

...a dál už z paměti.

Celkem to dělá 465 km, norm. 5:33'

Upozornění: v Rakousku je zpoplatněno 201 km z uvedené trasy, známka nutná.

V Maďarsku se trasa vyhýbá zpoplatněným úsekům, tedy modrému značení, vše vede po zeleně značených silnicích bez poplatku.