





























km	úsek	místo	Co dál
0	0	Státní hranice CZ/A 	Pokračovat po silnici B303 směr Wien
20,8	20,8	Kruhák před Hollabrunnem 	Opustit prvním výjezdem směr Wien
25,5	4,7	MÚK Hollabrunn-Süd 	Pokračovat přímo na S3 – zpoplatněná silnice: ZNÁMKA!
46,1	20,6	Knoten Stockerau 	Pokračovat přímo na A22 směr Wien
75,6	29,5	Knoten Wien - - Kaisermühlen 	Před exitem 0A22 se řadit vpravo směr Graz
76,0	0,4	Knoten Wien - - Kaisermühlen 	Vyjet na most, zařadit se na A23 směr Graz a nedržet se v pravém pruhu (někde nečekaně odbočuje do města)
87	11	Knoten Wien – - Inzersdorf 	Pokračovat přímo, dálnice mění číslo na A2, směr Graz
133	46	Exit 46A2 Wiener Neustadt 	Opustit dálnici A2 a pokračovat po S4 směr Mattersburg
138,6	5,6	obchvat Wiener Neustadt 	Držet se vpravo po S4 směr Mattersburg
150,7	12,1	Knoten Mattersburg 	Držet se vpravo a zařadit se na S31 směr Oberpullendorf/Felsöpulya
185,5	34,8	konec S31 kruhák Oberpullendorf 	Druhým výjezdem pokračovat po B61a směr Liebing
195,3	9,8	Kruhák u Liebingu 	Druhým výjezdem na hlavní B61 směr Kőszeg
196,1	0,8	Park Rattersdorf - Liebing 	Pokračovat vlevo na B61 směr Kőszeg, Szombathely
197	0,9	St.hranice A / H	Na parkovištiátku vynulovat počítadlo km! Dál po 87
0	0		
20,5	20,5	kruhák Sambotel u Szombathely 	Pokračovat po 87 směr Kőrmend, Kám
20,8	0,3	Kruhák u Lídlu 	Pokračovat po 87 směr Kám
21,6	0,8	kruhák u nádraží Kámon 	Pokračovat po 87 směr Kám
23,1	1,5	Odbočka na spojku 	Odbočit vpravo na Szervizút
24,0	0,9	Kruhák u dálnice Szombathely 	Pokračovat po 86; 87 směr E65; 86 Kőrmend/Rédcis
25,2	1,2	kruhák u AKE Hungária 	Pokračovat po 86 směr Kőrmend; 87 směr Kám
26,5	1,3	Kruhák U Ipateparku 	Opustit směr Kám a pokračovat po 86/E65 směr Kőrmend
30,1	3,6	Kruhák Szombathely 	Pokračovat po E65/86 směr Zalaegerszeg, Kőrmend
52,5	22,4	Kruhák U Kőrmendu 	Pokračovat po E65/86 směr Rédcis, Zalaegerszeg

58,9	6,4	Kruhák U Nádasdu		Druhým výjezdem pokračovat po 86 na Réedics, Zalalövö
96,7	38,8	Odbočka v polích		2 km za Zalabaksou před lesem odbočit vlevo na Lenti (7416)
103,6	6,9	Kruhák v Lenti		2. výjezdem směr Letenye, Tornyiszentmiklós po E653, 7538
117,2	14,6	Tornyiszentmiklós		Odbočit vlevo směr Dobri, Letenye po 7538
117,5	0,3	Tornyiszentmiklós		2. výjezdem pokračovat směr Dobri po 7538
134,2	17,7	Letenye město		Vjet vpravo na silnici 7 směr Letenye hraniční přechod
136,6	2,4	Kruhák u dálnice		Pokračovat po zelené 7 směr Záhřeb/Zagreb/Letenye st.hr.
137,6	1,0	Hraniční přechod HU		Je sice předem značený pro kamiony, ale pro osobáky jsou vyhrazené levé pruhy
137,9	0,3	Státní hranice HU/HR		Vynulovat počítadlo kilometrů!
0	0			
0,35	0,35	Hraniční přechod HR		Starý Goričan, pokračovat po D3
1,55	1,2	Nájezd na A4		Držet se vpravo na dálnici směr Rijeka, Zagreb, Čakovec
5,1	3,6	Mýtnice Goričan		Vyzvednout lupen (nebo projet na ENC) a pokračovat po A4
77,6	72,5	Mýtnice Sv. Helena		Zaplatit lupen (nebo pípnout ENC) a pokračovat po A4 směr Split, Rijeka
95,6	18	Čvor Ivanja Reka		Držet se přímo směr Ljubljana, Split, Rijeka
97,5	1,9			Zařadit se na A3 směr Ljubljana, Split, Rijeka
117	19,5	Čvor Zagreb – Lučko		Držet se vpravo směr A1 Rijeka / Split
119,5	2,5	Mýtnice Lučko		Vzít lupen na dálnici A1 a pokračovat směr Split

...a dál už z paměti.

Celkem to tudy dělá 455 km, typ. 5:45'

Upozornění: v Rakousku je zpoplatněno 170 km z uvedené trasy, známka nutná.

V Maďarsku se trasa vyhýbá zpoplatněným úsekům, tedy modrému značení, vše vede po zeleně značených silnicích bez poplatku.